

## SONKAJÄRVEN KIRKONKYLÄN VAPAAT TONTIT, Tarjousaika 1.1.2020-31.12.2021.

Sonkajärven kunnalla on hyvä valikoima omakotitontteja Sonkajärven ja Sukevan kirkonkylässä.

### Tontti eurolla (1) €

#### Myyntiehdot:

- Varausmaksu 200 €, joka palautetaan kaupan yhteydessä.
- Maksua ei palauteta, mikäli varaus perutaan tai kauppaa ei solmita kolmen kuukauden kuluessa varauksesta.
- Rakennuslupahakemus jätettävä kuuden kuukauden kuluessa kaupasta.
- Rakentamisvelvoite täyttyy, kun rakennuslupa on saatu ja rakennustarkastaja on todennut rakentamisen aloitetuksi rakentamistyön aloittamistodistuksella.
- Tontin luovutus rakentamattomana kolmannelle osapuolelle kielletty.
- Ostaja vastaa lainhuuto- ja lohkomiskustannuksista.
- Tontilla oleva puusto sisältyy kauppahintaan.

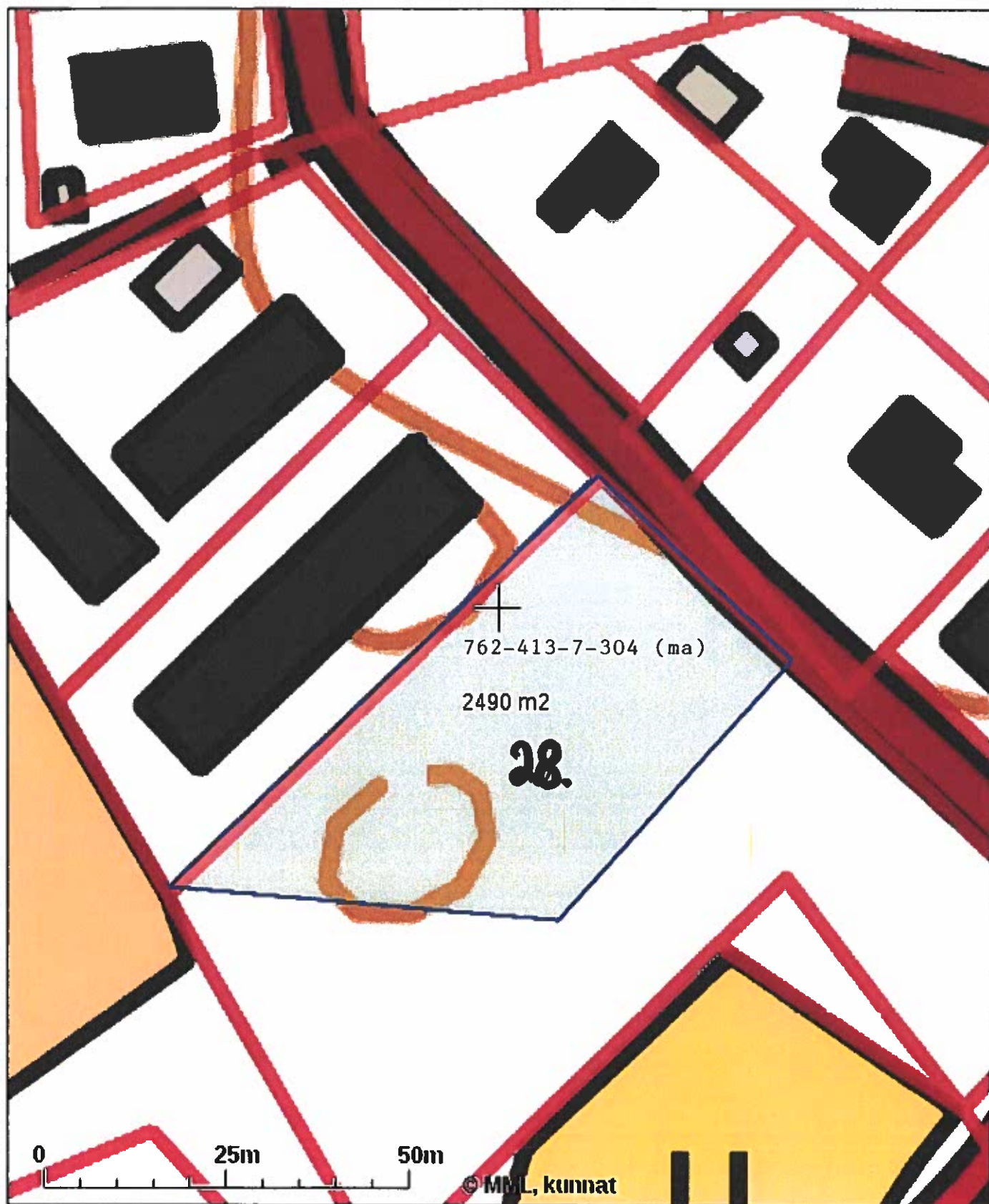
#### Liikenneyhteydet:

- Iisalmeen 25 km
- Vieremälle 35 km
- Kajaaniin 75 km
- Kuopioon 105 km

#### Lisätietoja tonteista

Rakennustarkastaja Kauko Korolainen, 0400-172 743, kauko.korolainen@sonkajarvi.fi  
 Kunnaninsinööri Jari Sihvonen, 0400-243 136, jari.sihvonen@sonkajarvi.fi  
 Palvelusihteeri Pirjo Piironen, 040-1483995, pirjo.piironen@sonkajarvi.fi



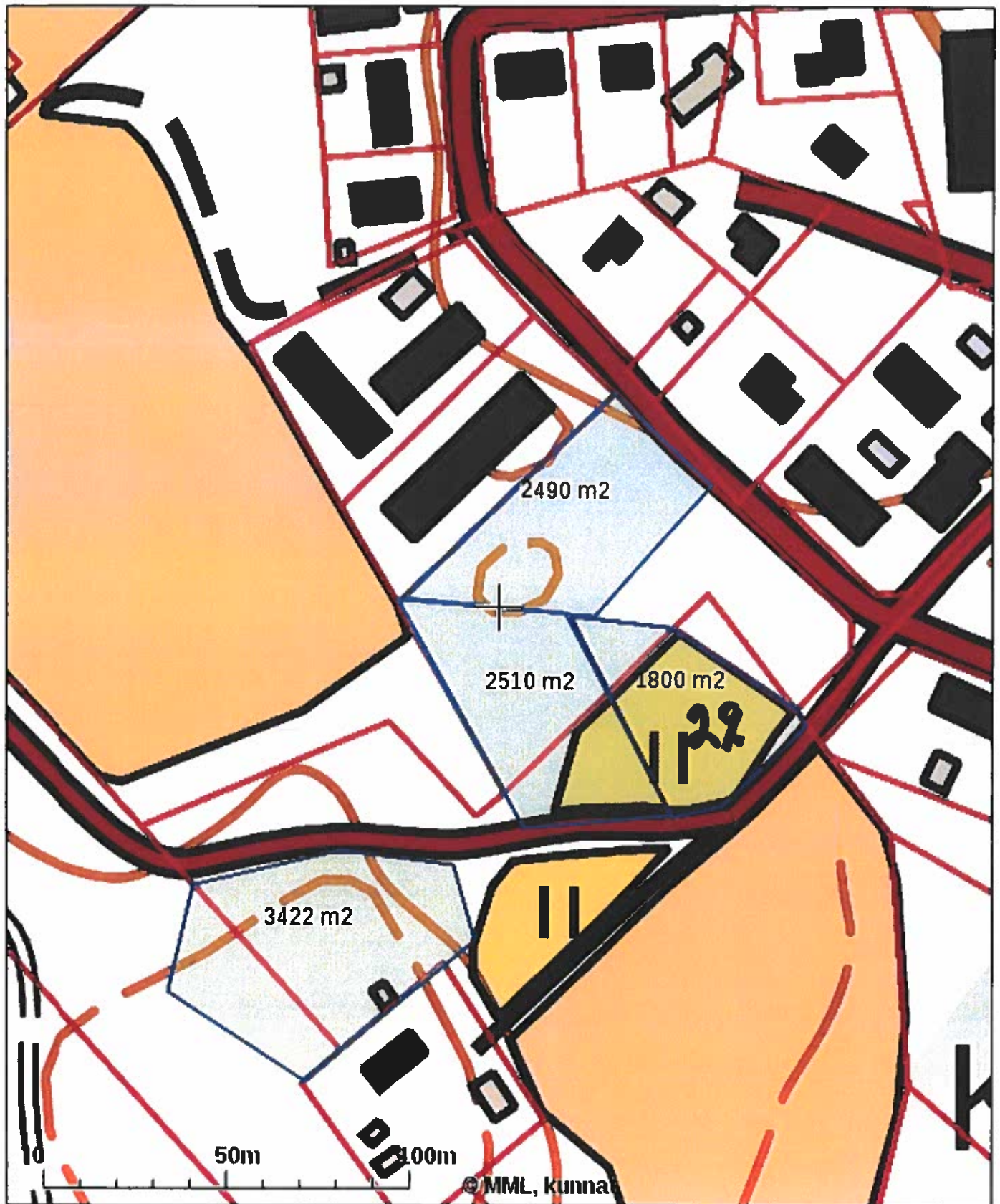


Tulosteen keskipisteen koordinaatit (ETRS-TM35FIN): N: 7060022.9205, E: 525609.748

Karttatuloste ei ole mittatarkka. Kiinteistörajat ja -tunnukset päivitetään toistaiseksi vain kerran viikossa.

Rekisteripalvelujen kautta kartalle haetut palstat ja määräalat ovat ajantasaiset.

Tulostettu Kiinteistötietopalvelusta 28.01.2020.

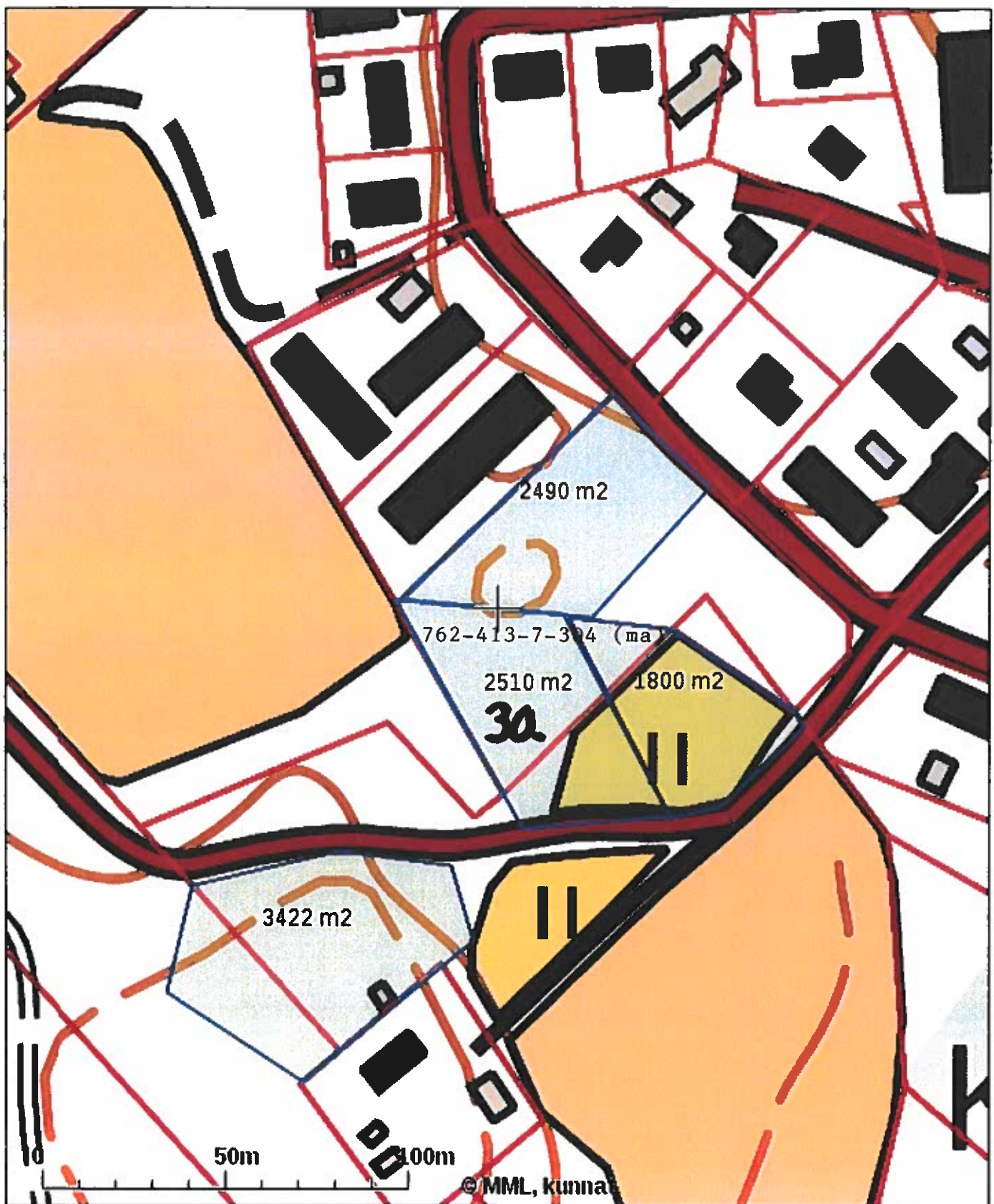


Tulosteen keskipisteen koordinaatit (ETRS-TM35FIN): N: 7059982.7955, E: 525591.623

Karttatuloste ei ole mittatarkka. Kiinteistörajat ja -tunnukset päivitetään toistaiseksi vain kerran viikossa.

Rekisteripalvelujen kautta kartalle haetut palstat ja määräalat ovat ajantasaiset.

Tulostettu Kiinteistötietopalvelusta 28.01.2020.

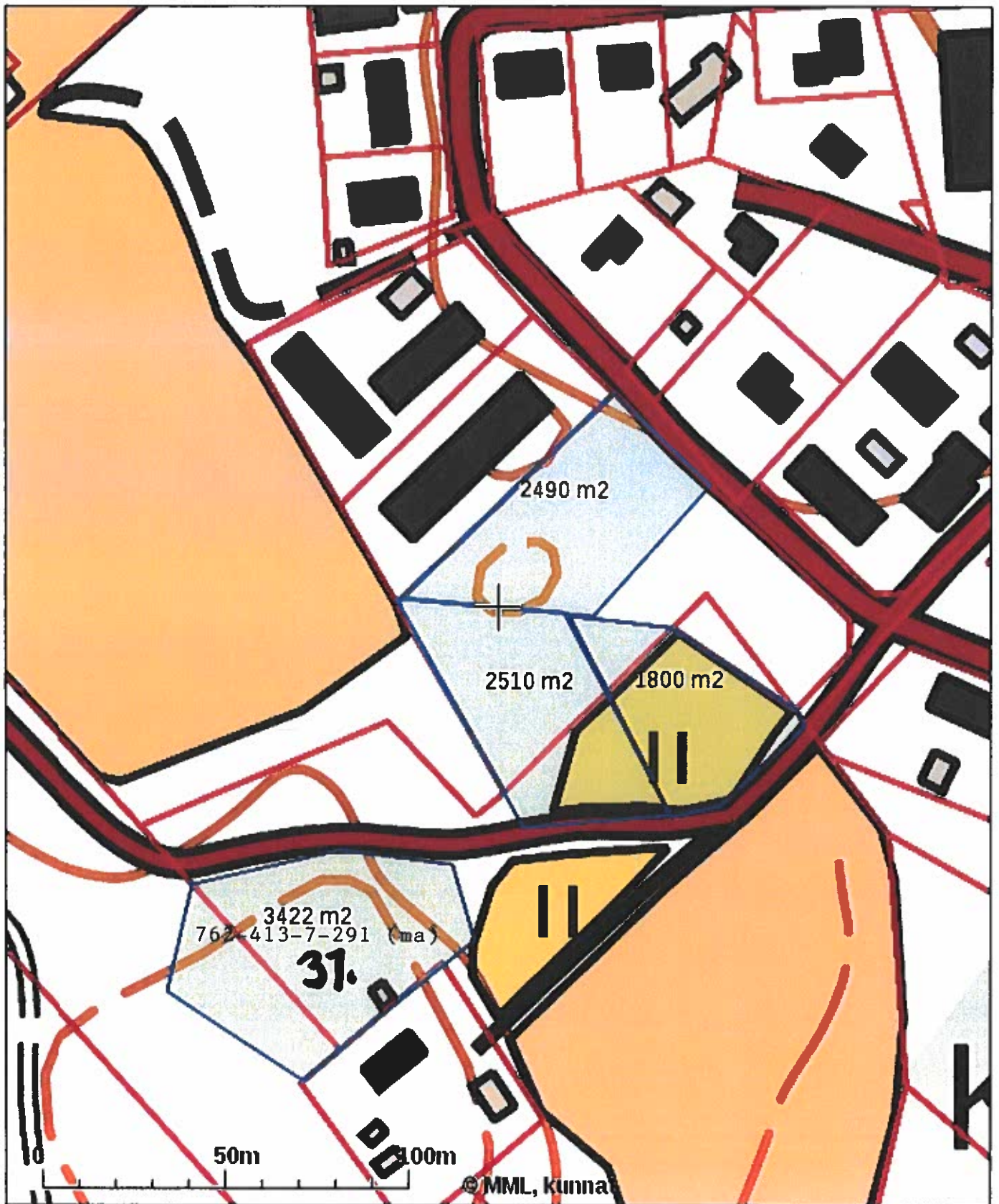


Tulosteen keskipisteen koordinaatit (ETRS-TM35FIN): N: 7059982.7955, E: 525591.623

Karttatuloste ei ole mittatarkka. Kiinteistörajat ja -tunnukset päivitetään toistaiseksi vain kerran viikossa.

Rekisteripalvelujen kautta kartalle haetut palstat ja määräalat ovat ajantasaiset.

Tulostettu Kiinteistötietopalvelusta 28.01.2020.

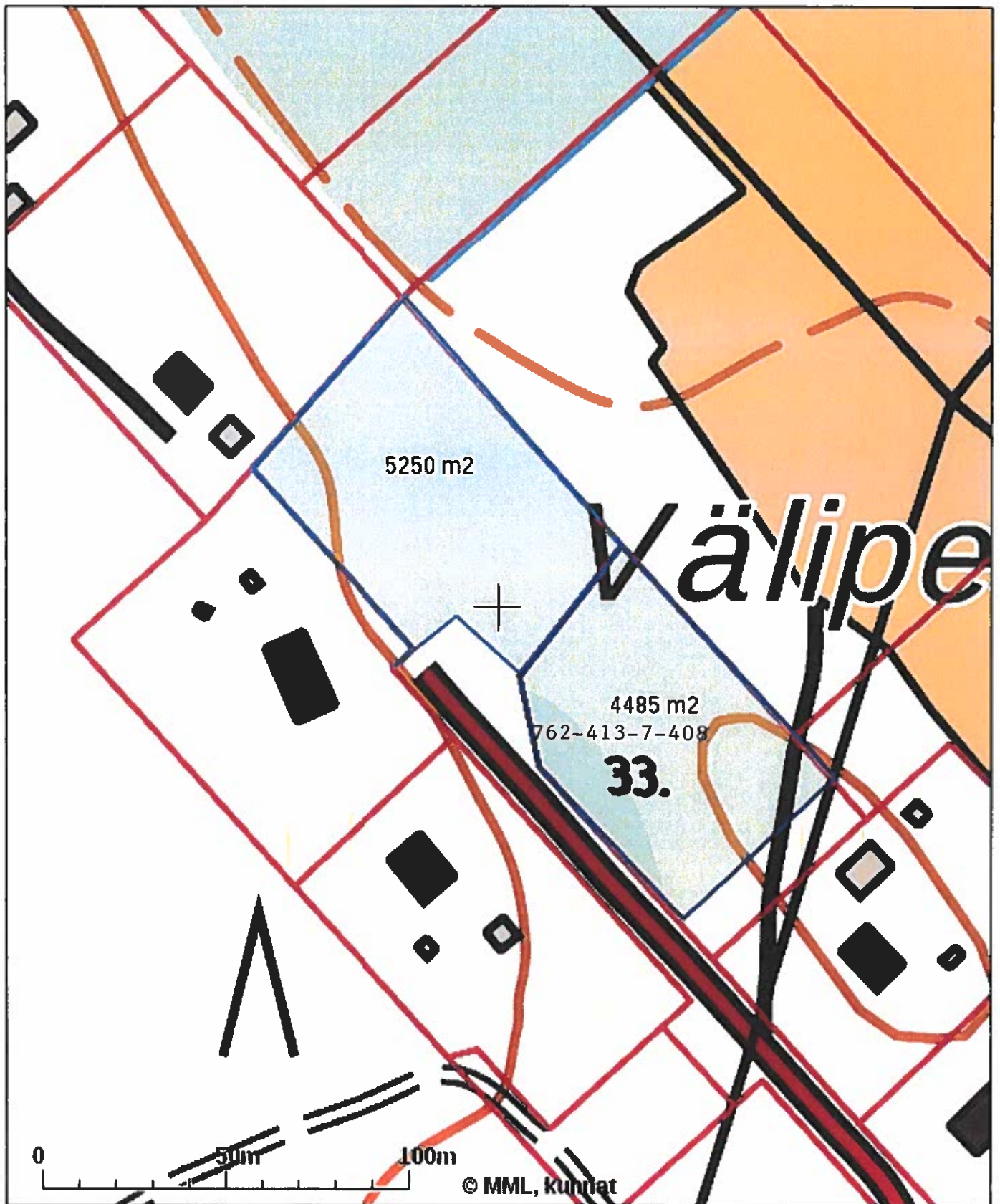


Tulosteen keskipisteen koordinaatit (ETRS-TM35FIN): N: 7059982.7955, E: 525591.623

Karttatuloste ei ole mittatarkka. Kiinteistörajat ja -tunnukset päivitetään toistaiseksi vain kerran viikossa.

Rekisteripalvelujen kautta kartalle haetut palstat ja määrälalat ovat ajantasaiset.

Tulostettu Kiinteistötietopalvelusta 28.01.2020.

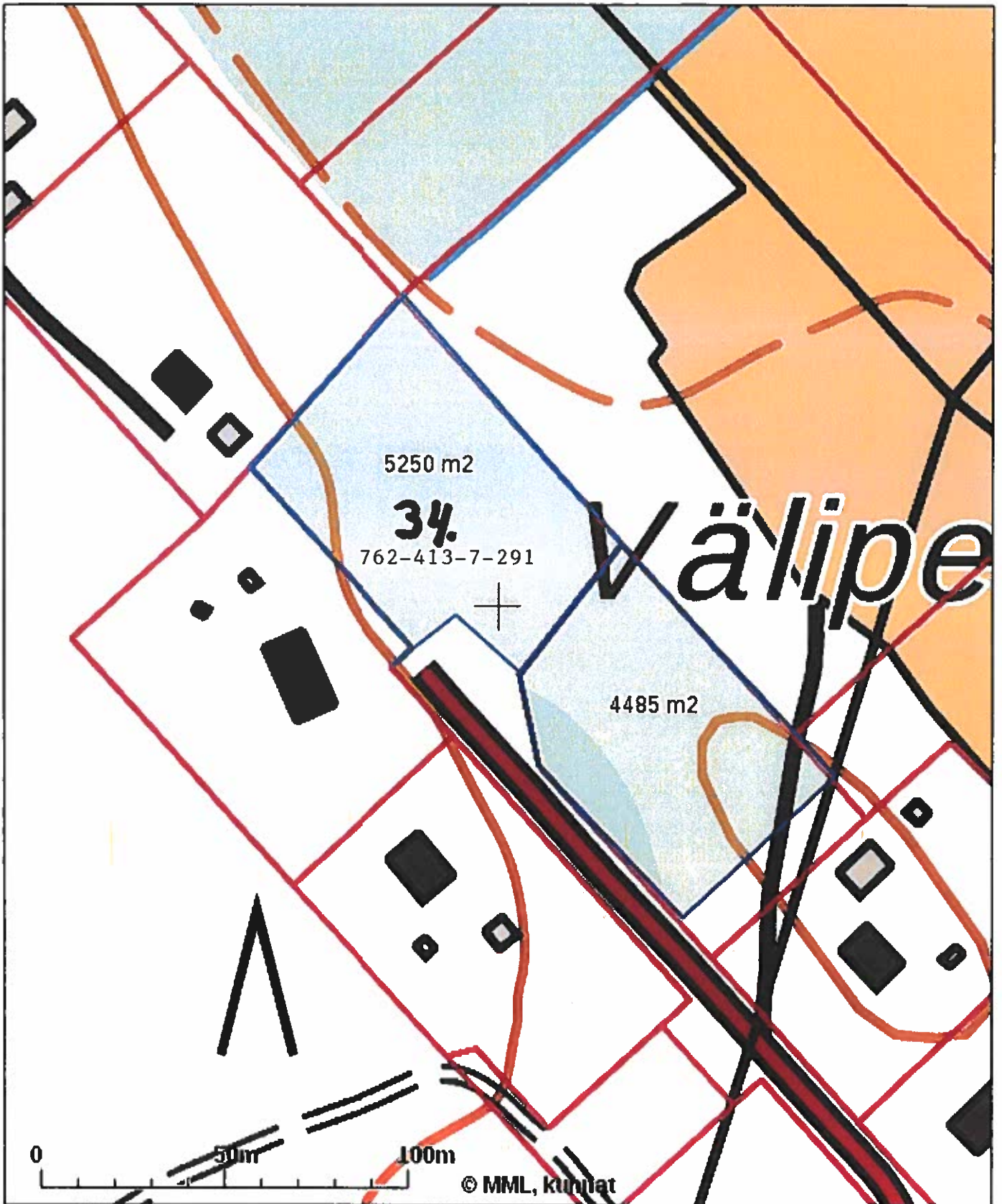


Tulosteen keskipisteen koordinaatit (ETRS-TM35FIN): N: 7060252.3055, E: 525252.65

Karttatuloste ei ole mittatarkka. Kiinteistörajat ja -tunnukset päivitetään toistaiseksi vain kerran viikossa.

Rekisteripalvelujen kautta kartalle haetut palstat ja määräalat ovat ajantasaiset.

Tulostettu Kiinteistötietopalvelusta 28.01.2020.



Tulosteen keskipisteen koordinaatit (ETRS-TM35FIN): N: 7060252.3055, E: 525252.65

Karttatuloste ei ole mittatarkka. Kiinteistörajat ja -tunnukset päivitetään toistaiseksi vain kerran viikossa.

Rekisteripalvelujen kautta kartalle haetut palstat ja määrälalat ovat ajantasaiset.

Tulostettu Kiinteistötietopalvelusta 28.01.2020.