

## SUKEVAN VAPAA TONTIT, Tarjousaika 1.1.2022-31.12.2023.

Sonkajärven kunnalla on hyvä valikoima omakotitontteja Sonkajärven ja Sukevan kirkonkylässä.

### Tontti eurolla (1) €

#### Myyntiehdot:

- Varausmaksu 200 €, joka palautetaan kaupan yhteydessä.
- Maksua ei palauteta, mikäli varaus perutaan tai kauppaa ei solmita kolmen kuukauden kuluessa varauksesta.
- Rakennuslupahakemus jätettävä kuuden kuukauden kuluessa kaupasta.
- Rakentamisvelvoite täyttyy, kun rakennuslupa on saatu ja rakennustarkastaja on todennut rakentamisen aloitetuksi rakentamistyön aloittamistodistuksella.
- Tontin luovutus rakentamattomana kolmannelle osapuolelle kielletty.
- Ostaja vastaa lainhuuto- ja lohkomiskustannuksista.
- Tontilla oleva puusto sisältyy kauppahintaan.

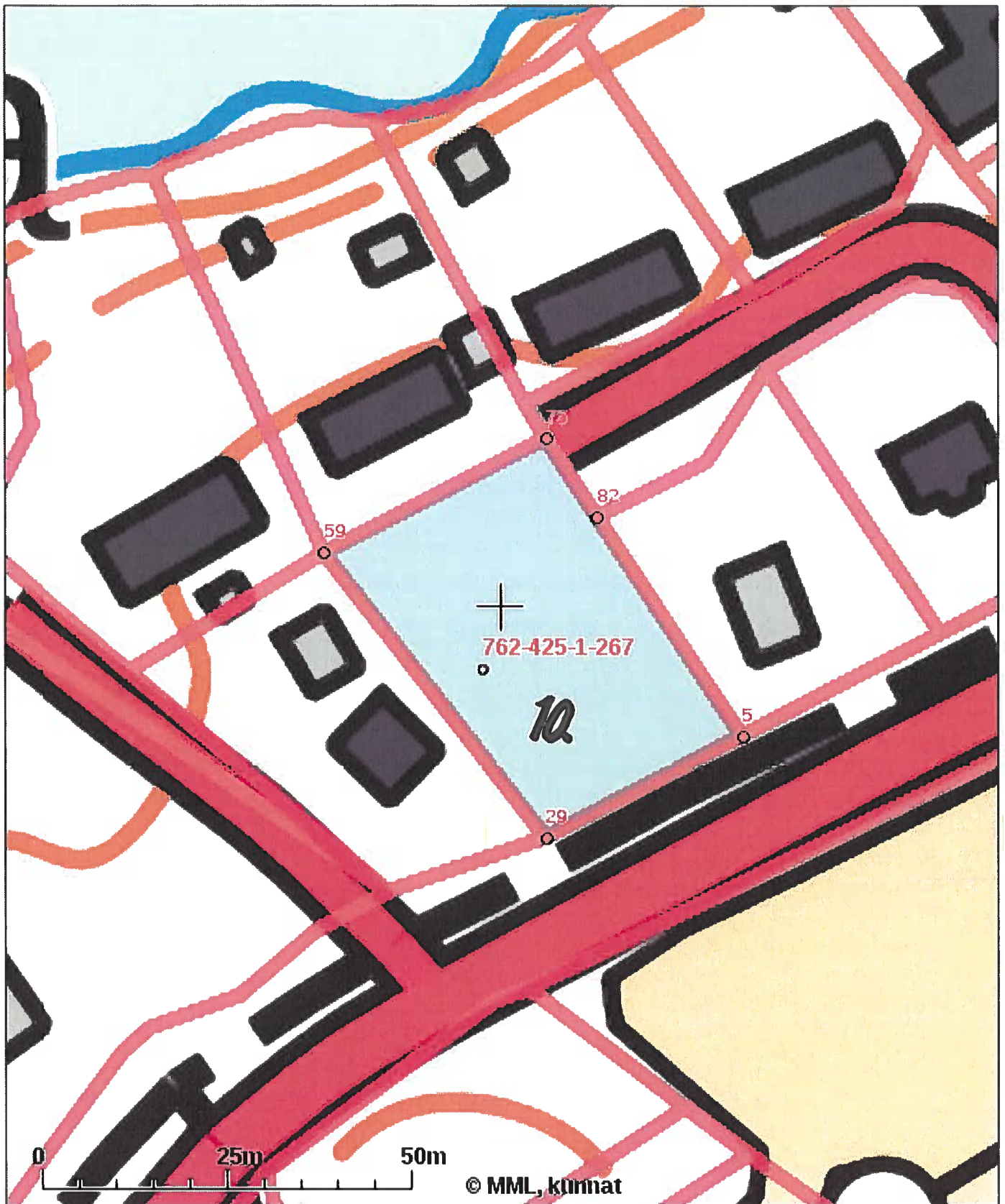
#### Liikenneyhteydet:

- Iisalmeen 40 km
- Vieremälle 35 km
- Kajaaniin 50 km
- Kuopioon 125 km

#### Lisätietoja tonteista

Rakennustarkastaja Kauko Korolainen, 0400-172 743, kauko.korolainen@sonkajarvi.fi  
Kunnaninsinööri Jari Sihvonen, 0400-243 136, jari.sihvonen@sonkajarvi.fi  
Palvelusihteeri Pirjo Piironen, 040-1483995, pirjo.piironen@sonkajarvi.fi



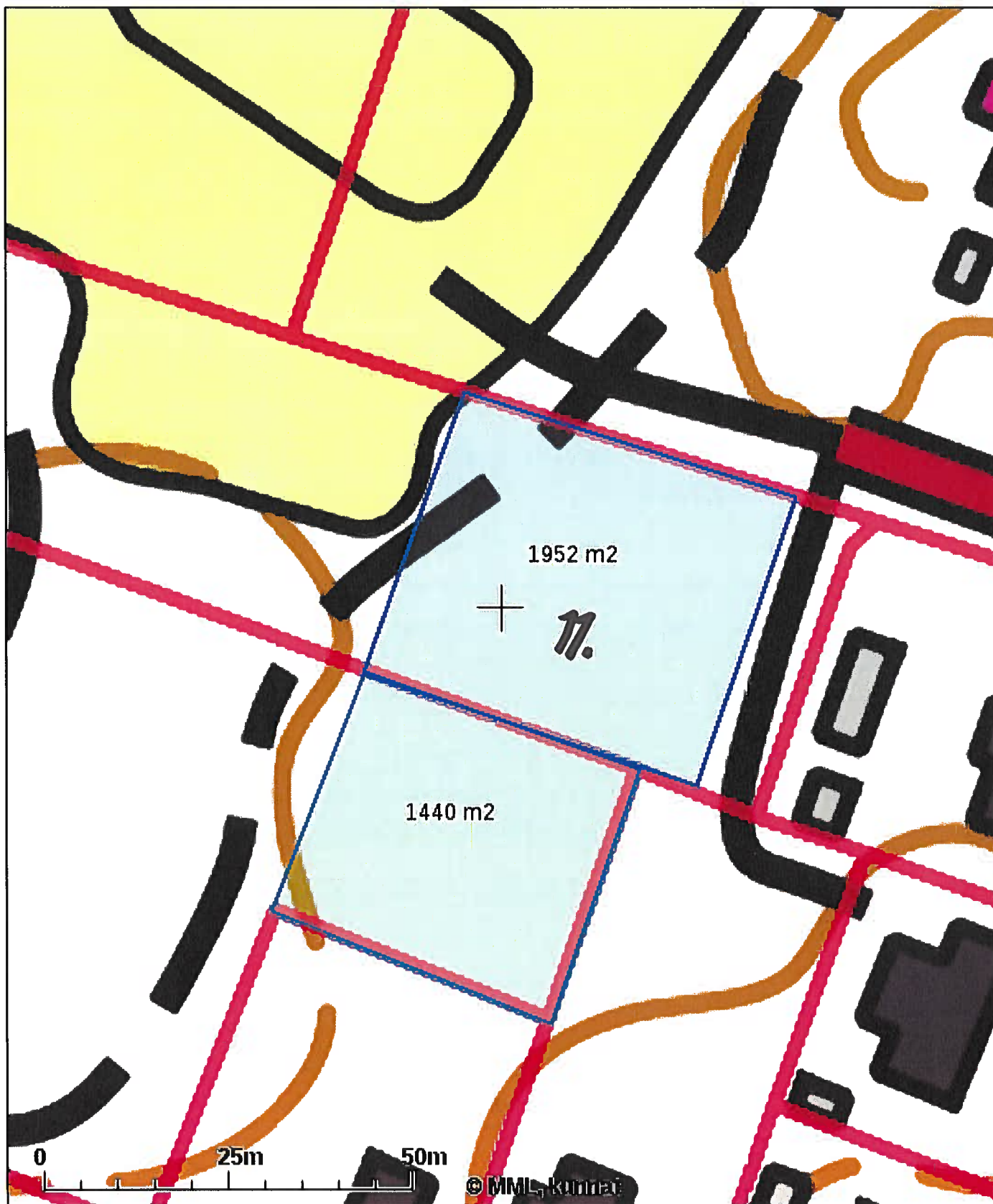


Tulosteen keskipisteen koordinaatit (ETRS-TM35FIN): N: 7082389.7605, E: 520670.131

Karttatuloste ei ole mittatarkka. Kiinteistörajat ja -tunnukset päivitetään toistaiseksi vain kerran viikossa.

Rekisteripalvelujen kautta kartalle haetut palstat ja määräalat ovat ajantasaiset.

Tulostettu Kiinteistötietopalvelusta 24.01.2020.

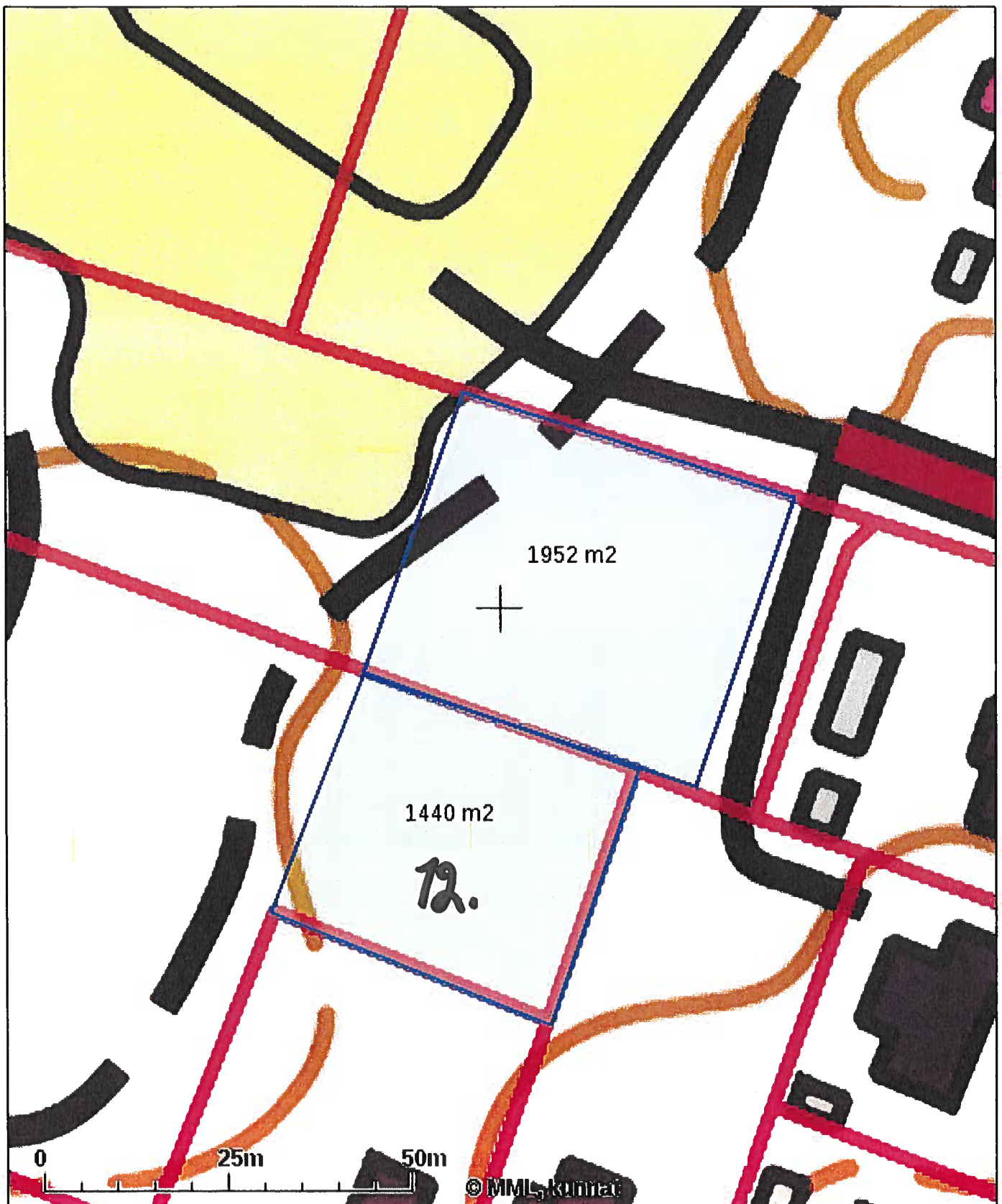


Tulosten keskipisteen koordinaatit (ETRS-TM35FIN): N: 7081999.7515, E: 520318.343

Karttatuloste ei ole mittatarkka. Kiinteistörajat ja -tunnukset päivitetään toistaiseksi vain kerran viikossa.

Rekisteripalvelujen kautta kartalle haetut palstat ja määräalat ovat ajantasaiset.

Tulostettu Kiinteistötietopalvelusta 28.01.2020.



Tulosteen keskipisteen koordinaatit (ETRS-TM35FIN): N: 7081999.7515, E: 520318.343

Karttatuloste ei ole mittatarkka. Kiinteistörajat ja -tunnukset päivitetään toistaiseksi vain kerran viikossa.

Rekisteripalvelujen kautta kartalle haetut palstat ja määräläat ovat ajantasaiset.

Tulostettu Kiinteistö tietopalvelusta 28.01.2020.