KUVAUSPAIKKA 1: VOLONPERÄ **Vaihtoehto VE1, 23 voimalaa**

Näkymä lähiasutuksen pihapiiristä lounaaseen. Etäisyys lähimpään kuvassa näkyvään voimalaan 1,6 km.
Objektiivin polttoväli 24 mm. Alakuvassa näkyvät mallinnetut voimalat numeroineen sekä roottorien pyörähdysalat.



KUVAUSPAIKKA 1: VOLONPERÄ **Vaihtoehto VE2, 17 voimalaa**

Näkymä lähiasutuksen pihapiiristä lounaaseen. Etäisyys lähimpään kuvassa näkyvään voimalaan 2,7 km.
Objektiivin polttoväli 24 mm. Alakuvassa näkyvät mallinnetut voimalat numeroineen sekä roottorien pyörähdysalat.



KUVAUSPAIKKA 1: VOLONPERÄ **Vaihtoehto VE1, 23 voimalaa**

Näkymä lähiasutuksen pihapiiristä lounaaseen. Etäisyys lähimpään kuvassa näkyvään voimalaan 2,7 km.
Objektiivin polttoväli 50 mm. Alakuvassa näkyvät mallinnetut voimalat numeroineen sekä roottorien pyörähdysalat

KUVAUSPAIKKA 1: VOLONPERÄ **Vaihtoehto VE2, 17 voimalaa**

Näkymä lähiasutuksen pihapiiristä lounaaseen. Etäisyys lähimpään kuvassa näkyvään voimalaan 2,7 km.
Objektiivin polttoväli 50 mm. Alakuvassa näkyvät mallinnetut voimalat numeroineen sekä roottorien pyörähdysalat.

KUVAUSPAIKKA 2: VANKILANTIE, SUKEVA **Vaihtoehto VE1, 23 voimalaa**

Valtakunnallisesti arvokas rakennettu kulttuuriympäristö. Kuvaussuunta länteen. Etäisyys lähimpään kuvassa näkyvään voimalaan 9,1 km. Objektiivin polttoväli 24 mm. Alakuvassa näkyvät mallinnetut voimalat numeroineen sekä roottorien pyörähdysalat.

KUVAUSPAIKKA 2: VANKILANTIE, SUKEVA **Vaihtoehto VE2, 17 voimalaa**

Valtakunnallisesti arvokas rakennettu kulttuuriympäristö. Kuvaussuunta länteen. Etäisyys lähimpään kuvassa näkyvään voimalaan 9,1 km. Objektiivin polttoväli 24 mm. Alakuvassa näkyvät mallinnetut voimalat numeroineen sekä roottorien pyörähdysalat.

KUVAUSPAIKKA 2: VANKILANTIE, SUKEVA **Vaihtoehto VE1, 23 voimalaa**

Valtakunnallisesti arvokas rakennettu kulttuuriympäristö. Kuvaussuunta länteen. Etäisyys lähimpään kuvassa näkyvään voimalaan 9,1 km. Objektiivin polttoväli 50 mm. Alakuvassa näkyvät mallinnetut voimalat numeroineen sekä roottorien pyörähdysalat.



KUVAUSPAIKKA 2: VANKILANTIE, SUKEVA **Vaihtoehto VE2, 17 voimalaa**

Valtakunnallisesti arvokas rakennettu kulttuuriympäristö. Kuvaussuunta länteen. Etäisyys lähimpään kuvassa näkyvään voimalaan 9,1 km. Objektiivin polttoväli 50 mm. Alakuvassa näkyvät mallinnetut voimalat numeroineen sekä roottorien pyörähdysalat.



KUVAUSPAIKKA 3.a: SUKEVAN RANTARAITTI **Vaihtoehto VE1, 23 voimalaa**

Näkymä Hirsikankaan leirintäkeskukselta länteen. Etäisyys lähimpään kuvassa näkyvään voimalaan 5,7 km.
Objektiivin polttoväli 24 mm. Alakuvassa näkyvät mallinnetut voimalat numeroineen sekä roottorien pyörähdysalat.



KUVAUSPAIKKA 3.a: SUKEVAN RANTARAITTI **Vaihtoehto VE2, 17 voimalaa**

Näkymä Hirsikankaan leirintäkeskukselta länteen. Etäisyys lähimpään kuvassa näkyvään voimalaan 5,7 km.
Objektiivin polttoväli 24 mm. Alakuvassa näkyvät mallinnetut voimalat numeroineen sekä roottorien pyörähdysalat.



KUVAUSPAIKKA 3.a: SUKEVAN RANTARAITTI **Vaihtoehto VE1, 23 voimalaa**

Näkymä Hirsikankaan leirintäkeskukselta länteen. Etäisyys lähimpään kuvassa näkyvään voimalaan 5,7 km.
Objektiivin polttoväli 50 mm. Alakuvassa näkyvät mallinnetut voimalat numeroineen sekä roottorien pyörähdysalat.





KUVAUSPAIKKA 3.a: SUKEVAN RANTARAITTI **Vaihtoehto VE2, 17 voimalaa**

Näkymä Hirsikankaan leirintäkeskukselta länteen. Etäisyys lähimpään kuvassa näkyvään voimalaan 5,7 km.
Objektiivin polttoväli 50 mm. Alakuvassa näkyvät mallinnetut voimalat numeroineen sekä roottorien pyörähdysalat.





KUVAUSPAIKKA 3.b: SUKEVAN RANTARAITTI **Vaihtoehto VE1, 23 voimalaa**

Näkymä Hirsikankaan leirintäkeskukselta länteen. Etäisyys lähimpään kuvassa näkyvään voimalaan 5,7 km.
Objektiivin polttoväli 24 mm. Alakuvassa näkyvät mallinnetut voimalat numeroineen sekä roottorien pyörähdysalat.



KUVAUSPAIKKA 3.b: SUKEVAN RANTARAITTI **Vaihtoehto VE2, 17 voimalaa**

Näkymä Hirsikankaan leirintäkeskukselta länteen. Etäisyys lähimpään kuvassa näkyvään voimalaan 5,7 km.
Objektiivin polttoväli 24 mm. Alakuvassa näkyvät mallinnetut voimalat numeroineen sekä roottorien pyörähdysalat.



KUVAUSPAIKKA 3.b: SUKEVAN RANTARAITTI **Vaihtoehto VE1, 23 voimalaa**

Näkymä Hirsikankaan leirintäkeskukselta länteen. Etäisyys lähimpään kuvassa näkyvään voimalaan 5,7 km.
Objektiivin polttoväli 50 mm. Alakuvassa näkyvät mallinnetut voimalat numeroineen sekä roottorien pyörähdysalat.

KUVAUSPAIKKA 3.b: SUKEVAN RANTARAITTI **Vaihtoehto VE2, 17 voimalaa**

Näkymä Hirsikankaan leirintäkeskukselta länteen. Etäisyys lähimpään kuvassa näkyvään voimalaan 5,7 km.
Objektiivin polttoväli 50 mm. Alakuvassa näkyvät mallinnetut voimalat numeroineen sekä roottorien pyörähdysalat.

KUVAUSPAIKKA 3.c: SUKEVAN RANTARAITTI **Vaihtoehto VE1, 23 voimalaa**

Näkymä Hirsikankaan leirintäkeskukselta luoteeseen. Etäisyys lähimpään kuvassa näkyvään voimalaan 6,6 km.
Objektiivin polttoväli 24 mm. Alakuvassa näkyvät mallinnetut voimalat numeroineen sekä roottorien pyörähdysalat.



KUVAUSPAIKKA 3.c: SUKEVAN RANTARAITTI **Vaihtoehto VE2, 17 voimalaa**

Näkymä Hirsikankaan leirintäkeskukselta luoteeseen. Etäisyys lähimpään kuvassa näkyvään voimalaan 6,6 km.
Objektiivin polttoväli 24 mm. Alakuvassa näkyvät mallinnetut voimalat numeroineen sekä roottorien pyörähdysalat.

KUVAUSPAIKKA 3.c: SUKEVAN RANTARAITTI **Vaihtoehto VE1, 23 voimalaa**

Näkymä Hirsikankaan leirintäkeskukselta luoteeseen. Etäisyys lähimpään kuvassa näkyvään voimalaan 6,6 km.
Objektiivin polttoväli 50 mm. Alakuvassa näkyvät mallinnetut voimalat numeroineen sekä roottorien pyörähdysalat.

KUVAUSPAIKKA 3.c: SUKEVAN RANTARAITTI **Vaihtoehto VE2, 17 voimalaa**

Näkymä Hirsikankaan leirintäkeskukselta luoteeseen. Etäisyys lähimpään kuvassa näkyvään voimalaan 6,6 km.
Objektiivin polttoväli 50 mm. Alakuvassa näkyvät mallinnetut voimalat numeroineen sekä roottorien pyörähdysalat.

KUVAUSPAIKKA 4: SUKEVAN KOULU **Vaihtoehto VE1, 23 voimalaa**

Näkymä maakunnallisesti arvokkaalta kulttuurihistorialliselta kohteelta länteen. Etäisyys lähimpään kuvassa näkyvään voimalaan 5,2 km. Objektiivin polttoväli 24 mm. Alakuvassa näkyvät mallinnetut voimalat numeroineen sekä roottorien pyörähdysalat.

KUVAUSPAIKKA 4: SUKEVAN KOULU **Vaihtoehto VE2, 17 voimalaa**

Näkymä maakunnallisesti arvokkaalta kulttuurihistorialliselta kohteelta länteen. Etäisyys lähimpään kuvassa näkyvään voimalaan 5,2 km. Objektiivin polttoväli 24 mm. Alakuvassa näkyvät mallinnetut voimalat numeroineen sekä roottorien pyörähdysalat.

KUVAUSPAIKKA 4: SUKEVAN KOULU **Vaihtoehto VE1, 23 voimalaa**

Näkymä maakunnallisesti arvokkaalta kulttuurihistorialliselta kohteelta länteen. Etäisyys lähimpään kuvassa näkyvään voimalaan 5,2 km. Objektiivin polttoväli 50 mm. Alakuvassa näkyvät mallinnetut voimalat numeroineen sekä roottorien pyörähdysalat.



KUVAUSPAIKKA 4: SUKEVAN KOULU **Vaihtoehto VE2, 17 voimalaa**

Näkymä maakunnallisesti arvokkaalta kulttuurihistorialliselta kohteelta länteen. Etäisyys lähimpään kuvassa näkyvään voimalaan 5,2 km. Objektiivin polttoväli 50 mm. Alakuvassa näkyvät mallinnetut voimalat numeroineen sekä roottorien pyörähdysalat.

KUVAUSPAIKKA 5: JÄRVENPÄÄNTIE, SUKEVA **Vaihtoehto VE1, 23 voimalaa**

Näkymä Sukevalta yleiseltä tieltä länteen. Etäisyys lähimpään kuvassa näkyvään voimalaan 4,3 km.
Objektiivin polttoväli 24 mm. Alakuvassa näkyvät mallinnetut voimalat numeroineen sekä roottorien pyörähdysalat.

KUVAUSPAIKKA 5: JÄRVENPÄÄNTIE, SUKEVA **Vaihtoehto VE2, 17 voimalaa**

Näkymä Sukevalta yleiseltä tieltä länteen. Etäisyys lähimpään kuvassa näkyvään voimalaan 4,3 km.
Objektiivin polttoväli 24 mm. Alakuvassa näkyvät mallinnetut voimalat numeroineen sekä roottorien pyörähdysalat.

KUVAUSPAIKKA 5: JÄRVENPÄÄNTIE, SUKEVA **Vaihtoehto VE1, 23 voimalaa**

Näkymä Sukevalta yleiseltä tieltä länteen. Etäisyys lähimpään kuvassa näkyvään voimalaan 4,3 km.
Objektiivin polttoväli 50 mm. Alakuvassa näkyvät mallinnetut voimalat numeroineen sekä roottorien pyörähdysalat.



KUVAUSPAIKKA 5: JÄRVENPÄÄNTIE, SUKEVA **Vaihtoehto VE2, 17 voimalaa**

Näkymä Sukevalta yleiseltä tieltä länteen. Etäisyys lähimpään kuvassa näkyvään voimalaan 4,3 km.
Objektiivin polttoväli 50 mm. Alakuvassa näkyvät mallinnetut voimalat numeroineen sekä roottorien pyörähdysalat.



KUVAUSPAIKKA 6.a: LAPINKYLÄ **Vaihtoehto VE1, 23 voimalaa**

Näkymä Lapinkylän maalaismaisemasta länteen. Etäisyys lähimpään kuvassa näkyvään voimalaan 5,9 km.
Objektiivin polttoväli 24 mm. Alakuvassa näkyvät mallinnetut voimalat numeroineen sekä roottorien pyörähdysalat.



KUVAUSPAIKKA 6.a: LAPINKYLÄ **Vaihtoehto VE2, 17 voimalaa**

Näkymä Lapinkylän maalaismaisemasta länteen. Etäisyys lähimpään kuvassa näkyvään voimalaan 5,9 km.
Objektiivin polttoväli 24 mm. Alakuvassa näkyvät mallinnetut voimalat numeroineen sekä roottorien pyörähdysalat.



KUVAUSPAIKKA 6.a: LAPINKYLÄ **Vaihtoehto VE1, 23 voimalaa**

Näkymä Lapinkylän maalaismaisemasta länteen. Etäisyys lähimpään kuvassa näkyvään voimalaan 5,9 km.
Objektiivin polttoväli 50 mm. Alakuvassa näkyvät mallinnetut voimalat numeroineen sekä roottorien pyörähdysalat.

KUVAUSPAIKKA 6.a: LAPINKYLÄ **Vaihtoehto VE2, 17 voimalaa**

Näkymä Lapinkylän maalaismaisemasta länteen. Etäisyys lähimpään kuvassa näkyvään voimalaan 5,9 km.
Objektiivin polttoväli 50 mm. Alakuvassa näkyvät mallinnetut voimalat numeroineen sekä roottorien pyörähdysalat.

KUVAUSPAIKKA 6.b: LAPINKYLÄ **Vaihtoehto VE1, 23 voimalaa**

Näkymä Lapinkylän maalaismaisemasta luoteeseen. Etäisyys lähimpään kuvassa näkyvään voimalaan 5,9 km.
Objektiivin polttoväli 24 mm. Alakuvassa näkyvät mallinnetut voimalat numeroineen sekä roottorien pyörähdysalat.



KUVAUSPAIKKA 6.b: LAPINKYLÄ **Vaihtoehto VE2, 17 voimalaa**

Näkymä Lapinkylän maalaismaisemasta luoteeseen. Etäisyys lähimpään kuvassa näkyvään voimalaan 5,9 km.
Objektiivin polttoväli 24 mm. Alakuvassa näkyvät mallinnetut voimalat numeroineen sekä roottorien pyörähdysalat.



KUVAUSPAIKKA 7: ORAVIJÄRVI **Vaihtoehto VE1, 23 voimalaa**

Näkymä Oravijärven itärannan lomakiinteistön laiturilta luoteeseen. Etäisyys lähimpään kuvassa näkyvään voimalaan 3,7 km. Objektiivin polttoväli 24 mm. Alakuvassa näkyvät mallinnetut voimalat numeroineen sekä roottorien pyörähdysalat.





KUVAUSPAIKKA 7: ORAVIJÄRVI **Vaihtoehto VE2, 17 voimalaa**

Näkymä Oravijärven itärannan lomakiinteistön laiturilta luoteeseen. Etäisyys lähimpään kuvassa näkyvään voimalaan 3,7 km. Objektiivin polttoväli 24 mm. Alakuvassa näkyvät mallinnetut voimalat numeroineen sekä roottorien pyörähdysalat.





KUVAUSPAIKKA 7: ORAVIJÄRVI **Vaihtoehto VE1, 23 voimalaa**

Näkymä Oravijärven itärannan lomakiinteistön laiturilta luoteeseen. Etäisyys lähimpään kuvassa näkyvään voimalaan 3,7 km. Objektiivin polttoväli 50 mm. Alakuvassa näkyvät mallinnetut voimalat numeroineen sekä roottorien pyörähdysalat.





KUVAUSPAIKKA 7: ORAVIJÄRVI **Vaihtoehto VE2, 17 voimalaa**

Näkymä Oravijärven itärannan lomakiinteistön laiturilta luoteeseen. Etäisyys lähimpään kuvassa näkyvään voimalaan 3,7 km. Objektiivin polttoväli 50 mm. Alakuvassa näkyvät mallinnetut voimalat numeroineen sekä roottorien pyörähdysalat.



KUVAUSPAIKKA 8: KAARAKKALA **Vaihtoehto VE1, 23 voimalaa**

Näkymä asuinkiinteistön pihapiiristä pohjoiseen. Etäisyys lähimpään kuvassa näkyvään voimalaan 2,9 km.
Objektiivin polttoväli 24 mm. Alakuvassa näkyvät mallinnetut voimalat numeroineen sekä roottorien pyörähdysalat.



KUVAUSPAIKKA 8: KAARAKKALA **Vaihtoehto VE2, 17 voimalaa**

Näkymä asuinkiinteistön pihapiiristä pohjoiseen. Etäisyys lähimpään kuvassa näkyvään voimalaan 3,2 km.
Objektiivin polttoväli 24 mm. Alakuvassa näkyvät mallinnetut voimalat numeroineen sekä roottorien pyörähdysalat.

KUVAUSPAIKKA 8: KAARAKKALA **Vaihtoehto VE1, 23 voimalaa**

Näkymä asuinkiinteistön pihapiiristä pohjoiseen. Etäisyys lähimpään kuvassa näkyvään voimalaan 2,9 km.
Objektiivin polttoväli 50 mm. Alakuvassa näkyvät mallinnetut voimalat numeroineen sekä roottorien pyörähdysalat.



KUVAUSPAIKKA 8: KAARAKKALA **Vaihtoehto VE2, 17 voimalaa**

Näkymä asuinkiinteistön pihapiiristä pohjoiseen. Etäisyys lähimpään kuvassa näkyvään voimalaan 3,2 km.
Objektiivin polttoväli 50 mm. Alakuvassa näkyvät mallinnetut voimalat numeroineen sekä roottorien pyörähdysalat.



KUVAUSPAIKKA 9: ENTINEN KAARAKKALAN KOULU **Vaihtoehto VE1, 23 voimalaa**

Näkymä maakunnallisesti arvokkaalta kulttuurihistorialliselta kohteelta pohjoiseen. Etäisyys lähimpään kuvassa näkyvään voimalaan 3,1 km. Objektiivin polttoväli 24 mm. Alakuvassa näkyvät mallinnetut voimalat numeroineen sekä roottorien pyörähdysalat.

KUVAUSPAIKKA 9: ENTINEN KAARAKKALAN KOULU **Vaihtoehto VE2, 17 voimalaa**

Näkymä maakunnallisesti arvokkaalta kulttuurihistorialliselta kohteelta pohjoiseen. Etäisyys lähimpään kuvassa näkyvään voimalaan 3,4 km. Objektiivin polttoväli 24 mm. Alakuvassa näkyvät mallinnetut voimalat numeroineen sekä roottorien pyörähdysalat.

KUVAUSPAIKKA 9: ENTINEN KAARAKKALAN KOULU **Vaihtoehto VE1, 23 voimalaa**

Näkymä maakunnallisesti arvokkaalta kulttuurihistorialliselta kohteelta pohjoiseen. Etäisyys lähimpään kuvassa näkyvään voimalaan 3,1 km. Objektiivin polttoväli 50 mm. Alakuvassa näkyvät mallinnetut voimalat numeroineen sekä roottorien pyörähdysalat.

KUVAUSPAIKKA 9: ENTINEN KAARAKKALAN KOULU **Vaihtoehto VE2, 17 voimalaa**

Näkymä maakunnallisesti arvokkaalta kulttuurihistorialliselta kohteelta pohjoiseen. Etäisyys lähimpään kuvassa näkyvään voimalaan 3,4 km. Objektiivin polttoväli 50 mm. Alakuvassa näkyvät mallinnetut voimalat numeroineen sekä roottorien pyörähdysalat.

KUVAUSPAIKKA 10: HARJUN NAVETTA **Vaihtoehto VE1, 23 voimalaa**

Näkymä Harjun navetan tapahtumapaikalta pohjoiseen. Etäisyys lähimpään kuvassa näkyvään voimalaan 8,3 km.
Objektiivin polttoväli 24 mm. Alakuvassa näkyvät mallinnetut voimalat numeroineen sekä roottorien pyörähdysalat.





KUVAUSPAIKKA 10: HARJUN NAVETTA **Vaihtoehto VE2, 17 voimalaa**

Näkymä Harjun navetan tapahtumapaikalta pohjoiseen. Etäisyys lähimpään kuvassa näkyvään voimalaan 9,3 km.
Objektiivin polttoväli 24 mm. Alakuvassa näkyvät mallinnetut voimalat numeroineen sekä roottorien pyörähdysalat.





KUVAUSPAIKKA 10: HARJUN NAVETTA **Vaihtoehto VE1, 23 voimalaa**

Näkymä Harjun navetan tapahtumapaikalta pohjoiseen. Etäisyys lähimpään kuvassa näkyvään voimalaan 8,3 km.
Objektiivin polttoväli 50 mm. Alakuvassa näkyvät mallinnetut voimalat numeroineen sekä roottorien pyörähdysalat.





KUVAUSPAIKKA 10: HARJUN NAVETTA **Vaihtoehto VE2, 17 voimalaa**

Näkymä Harjun navetan tapahtumapaikalta pohjoiseen. Etäisyys lähimpään kuvassa näkyvään voimalaan 9,3 km.
Objektiivin polttoväli 50 mm. Alakuvassa näkyvät mallinnetut voimalat numeroineen sekä roottorien pyörähdysalat.





KUVAUSPAIKKA 11: RIUTTAMÄENTIE **Vaihtoehto VE1, 23 voimalaa**

Näkymä asuinkiinteistön pihapiiristä koilliseen. Etäisyys lähimpään kuvassa näkyvään voimalaan 8,1 km.
Objektiivin polttoväli 24 mm. Alakuvassa näkyvät mallinnetut voimalat numeroineen sekä roottorien pyörähdysalat.



KUVAUSPAIKKA 11: RIUTTAMÄENTIE **Vaihtoehto VE2, 17 voimalaa**

Näkymä asuinkiinteistön pihapiiristä koilliseen. Etäisyys lähimpään kuvassa näkyvään voimalaan 8,6 km.
Objektiivin polttoväli 24 mm. Alakuvassa näkyvät mallinnetut voimalat numeroineen sekä roottorien pyörähdysalat.



KUVAUSPAIKKA 11: RIUTTAMÄENTIE **Vaihtoehto VE1, 23 voimalaa**

Näkymä asuinkiinteistön pihapiiristä koilliseen. Etäisyys lähimpään kuvassa näkyvään voimalaan 8,1 km.
Objektiivin polttoväli 50 mm. Alakuvassa näkyvät mallinnetut voimalat numeroineen sekä roottorien pyörähdysalat.





KUVAUSPAIKKA 11: RIUTTAMÄENTIE **Vaihtoehto VE2, 17 voimalaa**

Näkymä asuinkiinteistön pihapiiristä koilliseen. Etäisyys lähimpään kuvassa näkyvään voimalaan 8,6 km.
Objektiivin polttoväli 50 mm. Alakuvassa näkyvät mallinnetut voimalat numeroineen sekä roottorien pyörähdysalat.



KUVAUSPAIKKA 12: PALOSENJÄRVI **Vaihtoehto VE1, 23 voimalaa**

Näkymä Palosenjärven länsirannan asutukselta koilliseen. Etäisyys lähimpään kuvassa näkyvään voimalaan 11,5 km. Objektiivin polttoväli 24 mm. Alakuvassa näkyvät mallinnetut voimalat numeroineen sekä roottorien pyörähdysalat.



KUVAUSPAIKKA 12: PALOSENJÄRVI **Vaihtoehto VE2, 17 voimalaa**

Näkymä Palosenjärven länsirannan asutukselta koilliseen. Etäisyys lähimpään kuvassa näkyvään voimalaan 12 km. Objektiivin polttoväli 24 mm. Alakuvassa näkyvät mallinnetut voimalat numeroineen sekä roottorien pyörähdysalat.



KUVAUSPAIKKA 12: PALOSENJÄRVI **Vaihtoehto VE1, 23 voimalaa**

Näkymä Palosenjärven länsirannan asutukselta koilliseen. Etäisyys lähimpään kuvassa näkyvään voimalaan 11,5 km. Objektiivin polttoväli 50 mm. Alakuvassa näkyvät mallinnetut voimalat numeroineen sekä roottorien pyörähdysalat.



KUVAUSPAIKKA 12: PALOSENJÄRVI **Vaihtoehto VE2, 17 voimalaa**

Näkymä Palosenjärven länsirannan asutukselta koilliseen. Etäisyys lähimpään kuvassa näkyvään voimalaan 12 km. Objektiivin polttoväli 50 mm. Alakuvassa näkyvät mallinnetut voimalat numeroineen sekä roottorien pyörähdysalat.



KUVAUSPAIKKA 13: PALOSENMÄKI **Vaihtoehto VE1, 23 voimalaa**

Näkymä maakunnallisesti arvokkaalta maisema-alueelta koilliseen. Etäisyys lähimpään kuvassa näkyvään voimalaan 8,3 km. Objektiivin polttoväli 24 mm. Alakuvassa näkyvät mallinnetut voimalat numeroineen sekä roottorien pyörähdysalat.



KUVAUSPAIKKA 13: PALOSENMÄKI **Vaihtoehto VE2, 17 voimalaa**

Näkymä maakunnallisesti arvokkaalta maisema-alueelta koilliseen. Etäisyys lähimpään kuvassa näkyvään voimalaan 9 km. Objektiivin polttoväli 24 mm. Alakuvassa näkyvät mallinnetut voimalat numeroineen sekä roottorien pyörähdysalat.



KUVAUSPAIKKA 13: PALOSENMÄKI **Vaihtoehto VE1, 23 voimalaa**

Näkymä maakunnallisesti arvokkaalta maisema-alueelta koilliseen. Etäisyys lähimpään kuvassa näkyvään voimalaan 8,3 km. Objektiivin polttoväli 50 mm. Alakuvassa näkyvät mallinnetut voimalat numeroineen sekä roottorien pyörähdysalat.



KUVAUSPAIKKA 13: PALOSENMÄKI **Vaihtoehto VE2, 17 voimalaa**

Näkymä maakunnallisesti arvokkaalta maisema-alueelta koilliseen. Etäisyys lähimpään kuvassa näkyvään voimalaan 9 km. Objektiivin polttoväli 50 mm. Alakuvassa näkyvät mallinnetut voimalat numeroineen sekä roottorien pyörähdysalat.



KUVAUSPAIKKA 14: SALAHMI **Vaihtoehto VE1, 23 voimalaa**

Näkymä maakunnallisesti arvokkaalta maisema-alueelta koilliseen. Etäisyys lähimpään kuvassa näkyvään voimalaan 14,3 km. Objektiivin polttoväli 24 mm. Alakuvassa näkyvät mallinnetut voimalat numeroineen sekä roottorien pyörähdysalat.



KUVAUSPAIKKA 14: SALAHMI **Vaihtoehto VE2, 17 voimalaa**

Näkymä maakunnallisesti arvokkaalta maisema-alueelta koilliseen. Etäisyys lähimpään kuvassa näkyvään voimalaan 15,1 km. Objektiivin polttoväli 24 mm. Alakuvassa näkyvät mallinnetut voimalat numeroineen sekä roottorien pyörähdysalat.



KUVAUSPAIKKA 14: SALAHMI **Vaihtoehto VE1, 23 voimalaa**

Näkymä maakunnallisesti arvokkaalta maisema-alueelta koilliseen. Etäisyys lähimpään kuvassa näkyvään voimalaan 14,3 km. Objektiivin polttoväli 50 mm. Alakuvassa näkyvät mallinnetut voimalat numeroineen sekä roottorien pyörähdysalat.

KUVAUSPAIKKA 14: SALAHMI **Vaihtoehto VE2, 17 voimalaa**

Näkymä maakunnallisesti arvokkaalta maisema-alueelta koilliseen. Etäisyys lähimpään kuvassa näkyvään voimalaan 15,1 km. Objektiivin polttoväli 50 mm. Alakuvassa näkyvät mallinnetut voimalat numeroineen sekä roottorien pyörähdysalat.

KUVAUSPAIKKA 15: MARTTISENJÄRVI **Vaihtoehto VE1, 23 voimalaa**

Näkymä lomakiinteistön laiturilta itään/kaakkoon. Etäisyys lähimpään kuvassa näkyvään voimalaan 12,5 km.
Objektiivin polttoväli 24 mm. Alakuvassa näkyvät mallinnetut voimalat numeroineen sekä roottorien pyörähdysalat.



KUVAUSPAIKKA 15: MARTTISENJÄRVI **Vaihtoehto VE2, 17 voimalaa**

Näkymä lomakiinteistön laiturilta itään/kaakkoon. Etäisyys lähimpään kuvassa näkyvään voimalaan 13,1 km.
Objektiivin polttoväli 24 mm. Alakuvassa näkyvät mallinnetut voimalat numeroineen sekä roottorien pyörähdysalat.



KUVAUSPAIKKA 15: MARTTISENJÄRVI **Vaihtoehto VE1, 23 voimalaa**

Näkymä lomakiinteistön laiturilta itään/kaakkoon. Etäisyys lähimpään kuvassa näkyvään voimalaan 12,5 km.
Objektiivin polttoväli 50 mm. Alakuvassa näkyvät mallinnetut voimalat numeroineen sekä roottorien pyörähdysalat.

KUVAUSPAIKKA 15: MARTTISENJÄRVI **Vaihtoehto VE2, 17 voimalaa**

Näkymä lomakiinteistön laiturilta itään/kaakkoon. Etäisyys lähimpään kuvassa näkyvään voimalaan 13,1 km.
Objektiivin polttoväli 50 mm. Alakuvassa näkyvät mallinnetut voimalat numeroineen sekä roottorien pyörähdysalat.

KUVAUSPAIKKA 16: ROTIMON UIMARANTA **Vaihtoehto VE1, 23 voimalaa**

Näkymä Nissilän kylästä, maakunnallisesti arvokkaasta kulttuuriympäristöstä kaakkoon. Etäisyys lähimpään voimalaan 17,6 km. Polttoväli 24 mm. Alakuvassa näkyvät mallinnetut voimalat numeroineen sekä roottorien pyörähdysalat.

KUVAUSPAIKKA 16: ROTIMON UIMARANTA **Vaihtoehto VE2, 17 voimalaa**

Näkymä Nissilän kylästä, maakunnallisesti arvokkaasta kulttuuriympäristöstä kaakkoon. Etäisyys lähimpään voimalaan 17,9 km. Polttoväli 24 mm. Alakuvassa näkyvät mallinnetut voimalat numeroineen sekä roottorien pyörähdysalat.



KUVAUSPAIKKA 17: TALASKANGAS, PATALAMPI **Vaihtoehto VE1, 23 voimalaa**

Näkymä luonnonsuojelualueen retkeilyreitin laavulta kaakkoon. Etäisyys lähimpään kuvassa näkyvään voimalaan 11,4 km. Objektiivin polttoväli 24 mm. Alakuvassa näkyvät mallinnetut voimalat numeroineen sekä roottorien pyörähdysalat.



KUVAUSPAIKKA 17: TALASKANGAS, PATALAMPI **Vaihtoehto VE2, 17 voimalaa**

Näkymä luonnonsuojelualueen retkeilyreitin laavulta kaakkoon. Etäisyys lähimpään kuvassa näkyvään voimalaan 12 km. Objektiivin polttoväli 24 mm. Alakuvassa näkyvät mallinnetut voimalat numeroineen sekä roottorien pyörähdysalat.



KUVAUSPAIKKA 17: TALASKANGAS PATALAMPI **Vaihtoehto VE1, 23 voimalaa**

Näkymä luonnonsuojelualueen retkeilyreitin laavulta kaakkoon. Etäisyys lähimpään kuvassa näkyvään voimalaan 11,4 km. Objektiivin polttoväli 50 mm. Alakuvassa näkyvät mallinnetut voimalat numeroineen sekä roottorien pyörähdysalat.

KUVAUSPAIKKA 17: TALASKANGAS PATALAMPI **Vaihtoehto VE2, 17 voimalaa**

Näkymä luonnonsuojelualueen retkeilyreitin laavulta kaakkoon. Etäisyys lähimpään kuvassa näkyvään voimalaan 12 km. Objektiivin polttoväli 50 mm. Alakuvassa näkyvät mallinnetut voimalat numeroineen sekä roottorien pyörähdysalat.

KUVAUSPAIKKA 18: TALASKANGAS, KULTAKANGAS **Vaihtoehto VE1, 23 voimalaa**

Näkymä luonnonsuojelualueen retkeilyreitiltä kaakkoon. Etäisyys lähimpään kuvassa näkyvään voimalaan 9,8 km.
Objektiivin polttoväli 24 mm. Alakuvassa näkyvät mallinnetut voimalat numeroineen sekä roottorien pyörähdysalat.



KUVAUSPAIKKA 18: TALASKANGAS, KULTAKANGAS **Vaihtoehto VE2, 17 voimalaa**

Näkymä luonnonsuojelualueen retkeilyreitiltä kaakkoon. Etäisyys lähimpään kuvassa näkyvään voimalaan 10,4 km. Objektiivin polttoväli 24 mm. Alakuvassa näkyvät mallinnetut voimalat numeroineen sekä roottorien pyörähdysalat.



KUVAUSPAIKKA 18: TALASKANGAS, KULTAKANGAS **Vaihtoehto VE1, 23 voimalaa**

Näkymä luonnonsuojelualueen retkeilyreitiltä kaakkoon. Etäisyys lähimpään kuvassa näkyvään voimalaan 9,8 km.
Objektiivin polttoväli 50 mm. Alakuvassa näkyvät mallinnetut voimalat numeroineen sekä roottorien pyörähdysalat.



KUVAUSPAIKKA 18: TALASKANGAS, KULTAKANGAS **Vaihtoehto VE2, 17 voimalaa**

Näkymä luonnonsuojelualueen retkeilyreitiltä kaakkoon. Etäisyys lähimpään kuvassa näkyvään voimalaan 10,4 km. Objektiivin polttoväli 50 mm. Alakuvassa näkyvät mallinnetut voimalat numeroineen sekä roottorien pyörähdysalat.



KUVAUSPAIKKA 19: TALASKANGAS, PIKKUTALAS LAAVU **Vaihtoehto VE1, 23 voimalaa**

Näkymä luonnonsuojelualueen retkeilyreitin laavulta kaakkoon. Etäisyys lähimpään voimalaan 9,4 km.
Objektiivin polttoväli 24 mm. Alakuvassa näkyvät mallinnetut voimalat numeroineen sekä roottorien pyörähdysalat.



KUVAUSPAIKKA 19: TALASKANGAS, PIKKUTALAS LAAVU **Vaihtoehto VE2, 17 voimalaa**

Näkymä luonnonsuojelualueen retkeilyreitin laavulta kaakkoon. Etäisyys lähimpään voimalaan 10 km.
Objektiivin polttoväli 24 mm. Alakuvassa näkyvät mallinnetut voimalat numeroineen sekä roottorien pyörähdysalat.





KUVAUSPAIKKA 20: KOIVUKYLÄ **Vaihtoehto VE1, 23 voimalaa**

Näkymä Käkiahontien ja Tikkaharjuntien risteyksestä lounaaseen. Etäisyys lähimpään kuvassa näkyvään voimalaan 15,3 km. Objektiivin polttoväli 24 mm. Alakuvassa näkyvät mallinnetut voimalat numeroineen sekä roottorien pyörähdysalat.



KUVAUSPAIKKA 20: KOIVUKYLÄ **Vaihtoehto VE2, 17 voimalaa**

Näkymä Käkiahontien ja Tikkaharjuntien risteyksestä lounaaseen. Etäisyys lähimpään kuvassa näkyvään voimalaan 16,3 km. Objektiivin polttoväli 24 mm. Alakuvassa näkyvät mallinnetut voimalat numeroineen sekä roottorien pyörähdysalat.



KUVAUSPAIKKA 20: KOIVUKYLÄ **Vaihtoehto VE1, 23 voimalaa**

Näkymä Käkiahontien ja Tikkaharjuntien risteyksestä lounaaseen. Etäisyys lähimpään kuvassa näkyvään voimalaan 15,3 km. Objektiivin polttoväli 50 mm. Alakuvassa näkyvät mallinnetut voimalat numeroineen sekä roottorien pyörähdysalat.



KUVAUSPAIKKA 20: KOIVUKYLÄ **Vaihtoehto VE2, 17 voimalaa**

Näkymä Käkiahontien ja Tikkaharjuntien risteyksestä lounaaseen. Etäisyys lähimpään kuvassa näkyvään voimalaan 16,3 km. Objektiivin polttoväli 50 mm. Alakuvassa näkyvät mallinnetut voimalat numeroineen sekä roottorien pyörähdysalat.



YÖKUVA A, KUVAUSPAIKKA 12: PALOSENJÄRVI *Näkymä länsirannan asutukselta koilliseen.*

Vaihtoehto VE1, 23 voimalaa *Etäisyys lähimpään kuvassa näkyvään voimalaan 11,5 km. Objektiivin polttoväli 50 mm.*

Vaihtoehto VE2, 17 voimalaa. *Etäisyys lähimpään kuvassa näkyvään voimalaan 12 km. Objektiivin polttoväli 50 mm.*

YÖKUVA B, KUVAUSPAIKKA 3.b: SUKEVAN RANTARAITTI *Näkymä Hirsikankaan leirintäkeskukselta länteen.*

Vaihtoehto VE1, 23 voimalaa *Etäisyys lähimpään kuvassa näkyvään voimalaan 5,7 km. Objektiivin polttoväli 24 mm.*

Vaihtoehto VE2, 17 voimalaa. *Etäisyys lähimpään kuvassa näkyvään voimalaan 5,7 km. Objektiivin polttoväli 24 mm.*